Dorf/Stadt / Region der Zukunft –

Aktuelle Planungen, Entwicklungen in der Stadtregion Wien Niederösterreich

DI Andreas Hacker
Stadt-Umland-Management Wien/Niederösterreich

Einige Informationen zu uns

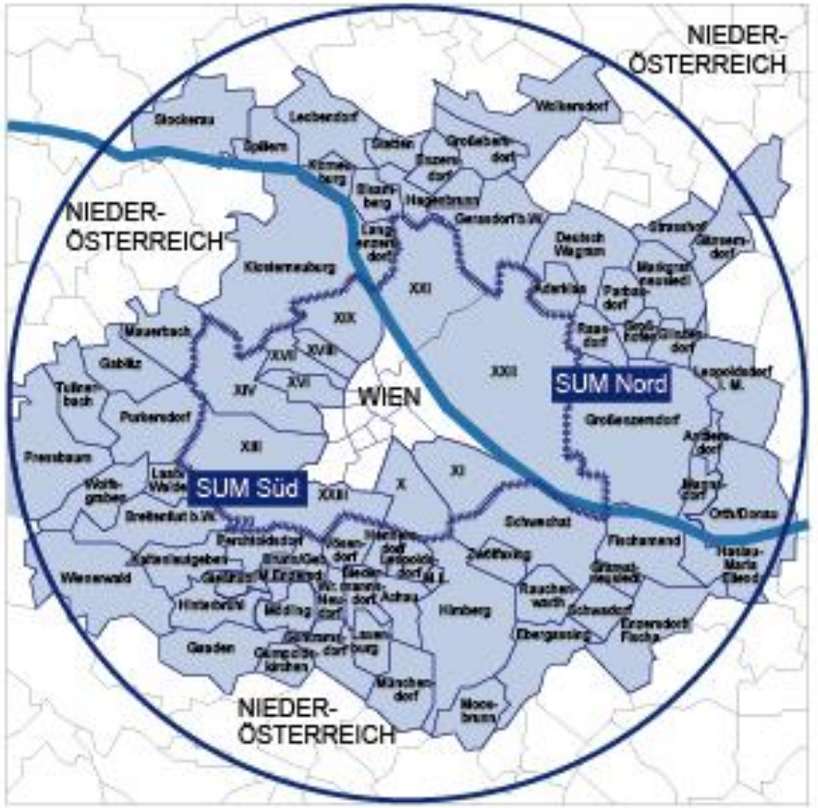

Initiative der Länder Wien und Niederösterreich

Zentrale Ansprechstelle für die Zusammenarbeit von Stadt und Umland (seit 2006)

Fokussierung auf die Bereiche Raumordnung, Landschaftsplanung und Verkehr

Keine „Projektorganisation“

Intensive Vernetzung mit den (Planungs)Abteilungen Wien, NÖ, mit Planungsgemeinschaft Ost, Verkehrsverbund Ostregion,....

Einige Informationen zu uns

Arbeit im SUM:

- Mitarbeit in der Planungsgemeinschaft Ost, Verkehrsplattform Wien Niederösterreich, div. Landesinitiativen (sofern Stadtregions-relevant)
- Initiierung, Prozessbegleitung bei Impulsprojekten (zB. Landschaftskonto), regionalen Entwicklungsprozessen, zB. Leitplanung Mödling, gemeinsame wasserwirtschaftliche Standards (Krottenbach), reg. Grünraumkonzepte, Radwegplanungen, Smart City Stadt Umland Süd, ..
- Mitarbeit in div. Gremien bei relevanten Regionsprojekten: Planungsgemeinschaft Ost, Dialogforum Flughafen Wien Schwechat, LEADER Region Römerland Carnuntum, Biosphärenpark Wienerwald
- Einbringen von Stadtregions-Know How in Strategieprozesse (ÖREK, STEP 2025, Smart City Wien Rahmenstrategie, Hauptregionsstrategien NÖ, ...)
- Informationsdrehscheibe bei regional relevanten Projekten: VIA SUM
- Förderung des Informations- und Wissensaustausch im Rahmen von SUM Foren und SUM Konferenzen
- ...

SUM Region

„SUM Region“ ist geographisch nicht exakt definiert.

Abgrenzung orientiert sich an funktionalen Verflechtungen.

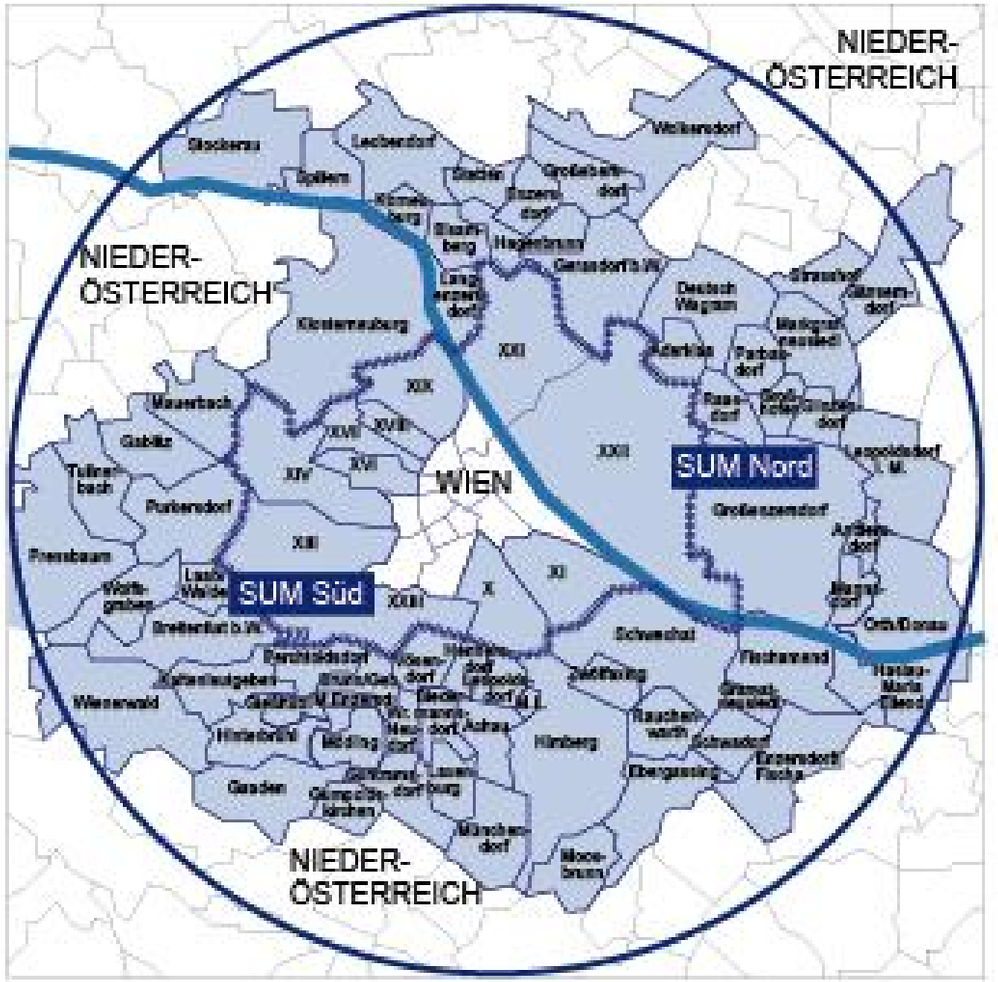

Raum & Umwelt – Region – Akteure – ....

EU, Bund, Land, Region, Gemeinde,

Interessensvertretungen,,NGO`s,

BürgerInnen,

BKA, BMLFUW, BMVIT, ÖROK, Klimafonds, smartcities, klima:aktiv, Mobilität der Zukunft, Nachhaltigkeitsstrategie, div. EU Programme, Vorfeldorganisationen (Wirtschaft, Regionsentwicklung, Tourismus, Umwelt & Energie, Mobilität, ...)....

Gesetzl. Rahmenbedingungen (STVO, Raum- und Bauordnung.....), Bundes-, Landes- und Gemeindeverwaltung, Behörden, ...

Partizipation, Transparenz, Fairplay, Nachhaltigkeit, Resilienz, Inklusion...

Herausforderung – Chance Bevölkerungsentwicklung

stadt-umland-management wien/niederösterreich

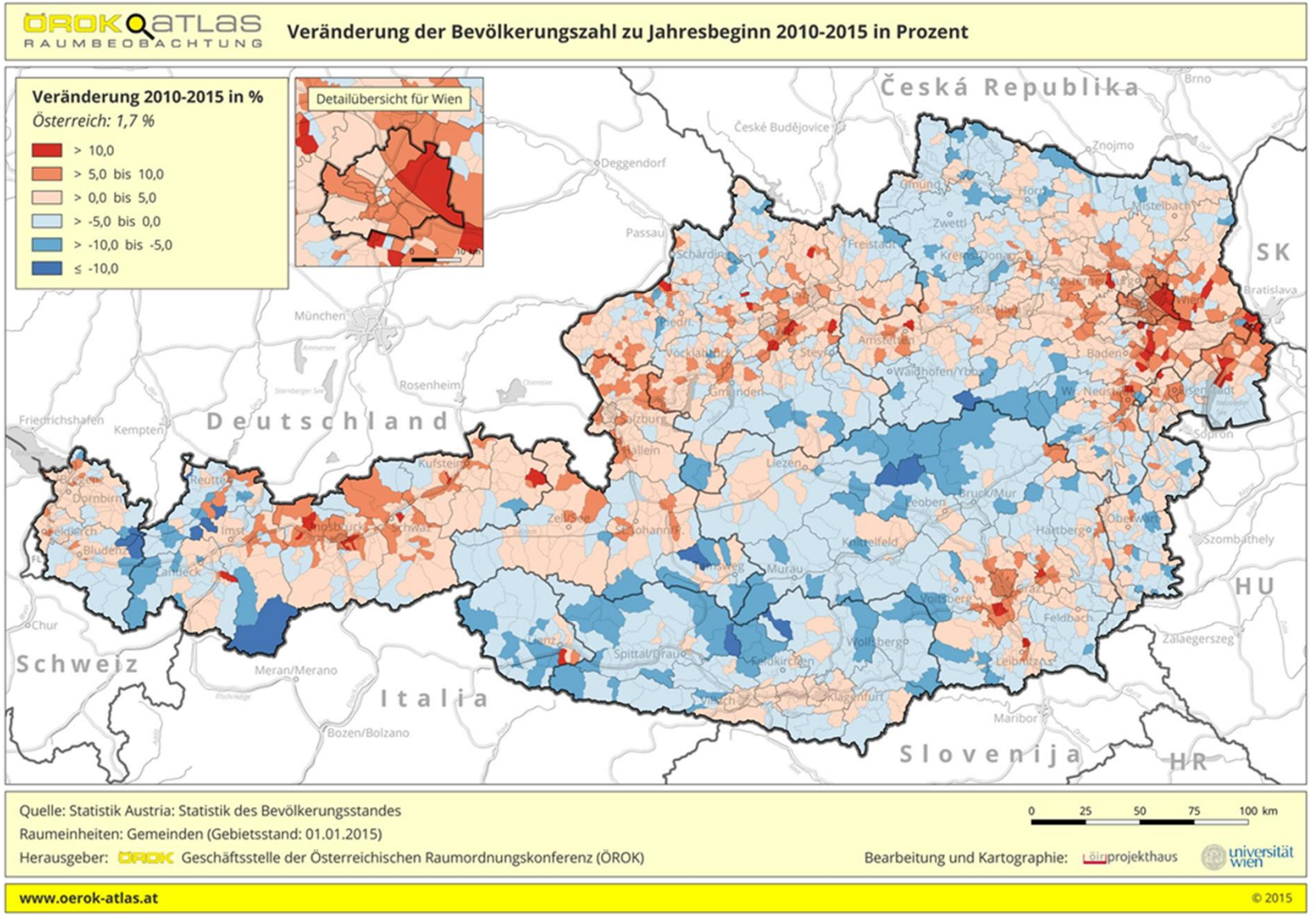

Die Stadtregion Wien – Niederösterreich

- Ballungsraum mit rd. 2,6 Mio Einwohnern
- Donau als „mentale“ Trennung – Nord und Süd
- Wien (1,7 Mio), 17 Kleinstädte (10.000 – 25.000), sehr viele Klein- bis Kleinstgemeinden (> 100)

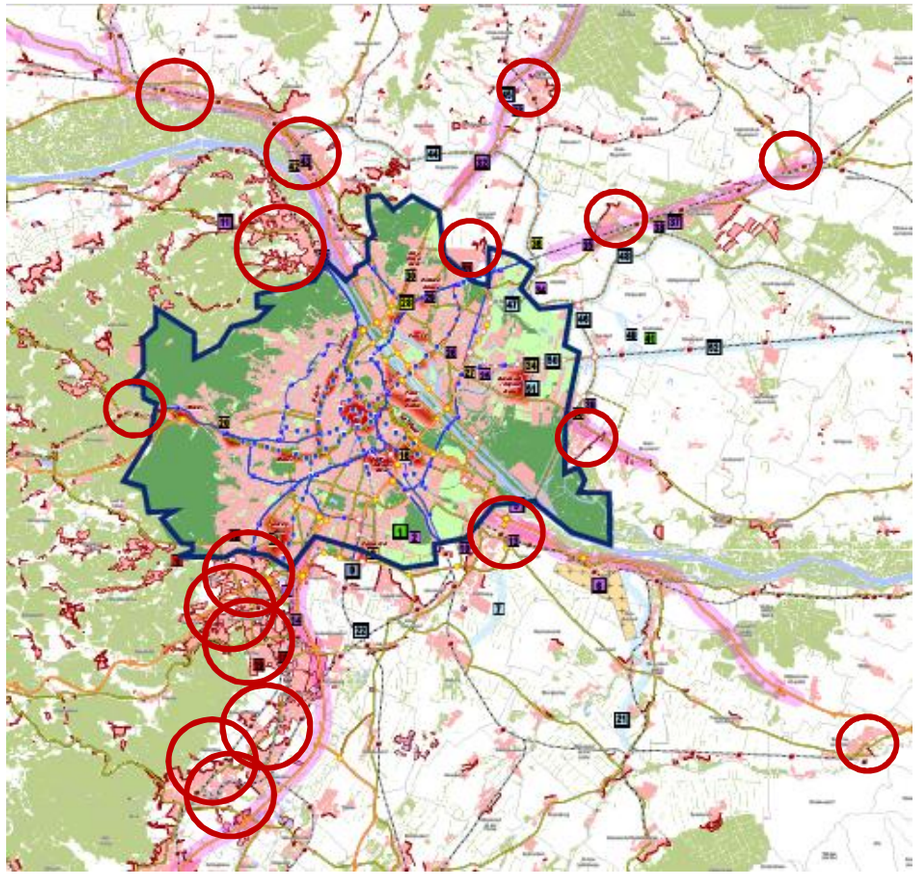

Herausforderung – Chance Bevölkerungsentwicklung

sum
stadt-umland-management
wien/niederösterreich

Szenario 1

Räumliche Auswirkungen: und

Prognose 2031:

Wien:	+285.000
Wien Umland:	+120.000

PGO

Herausforderung – Chance Bevölkerungsentwicklung

sum
stadt-umland-management
wien/niederösterreich

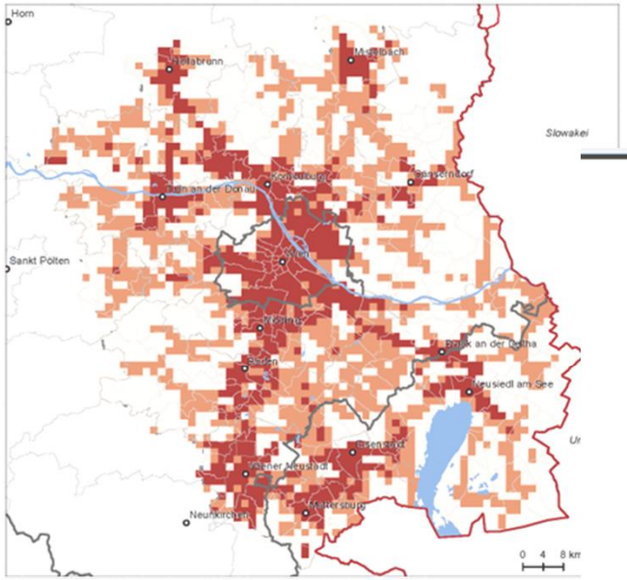

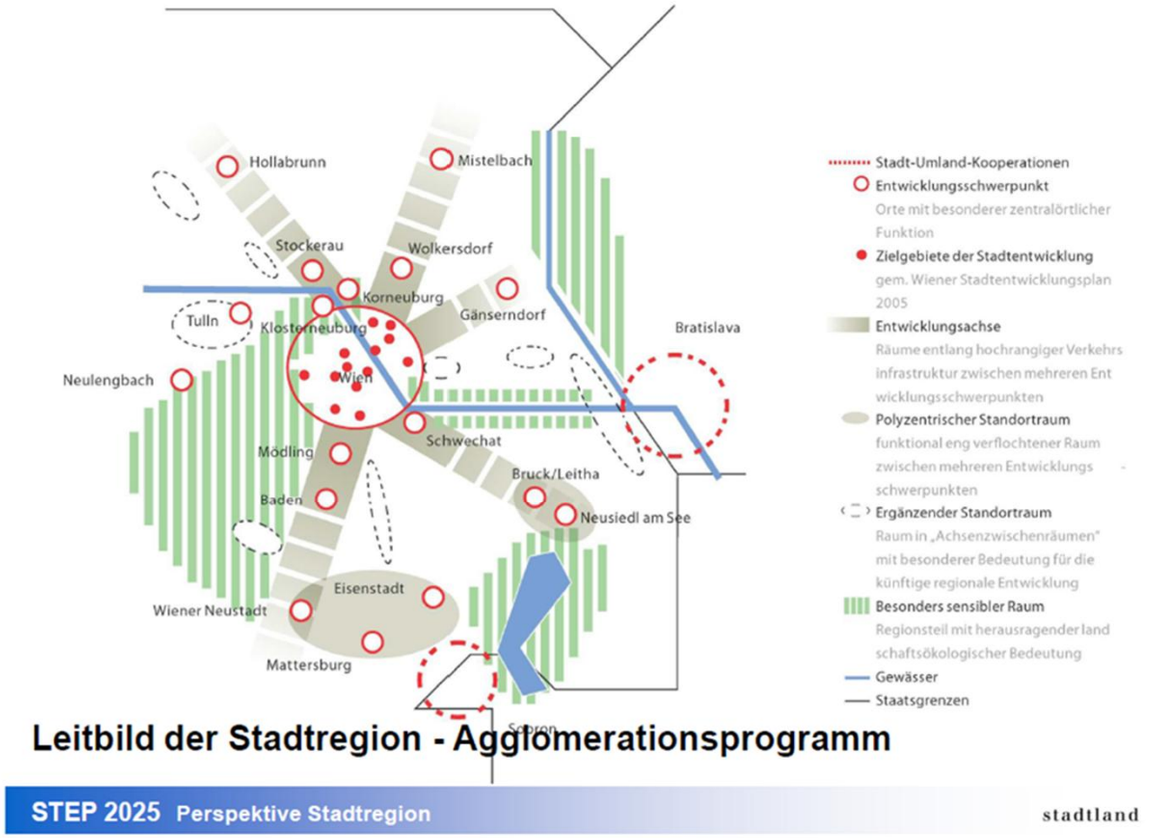

Regionale Leitplanung Bezirk Mödling

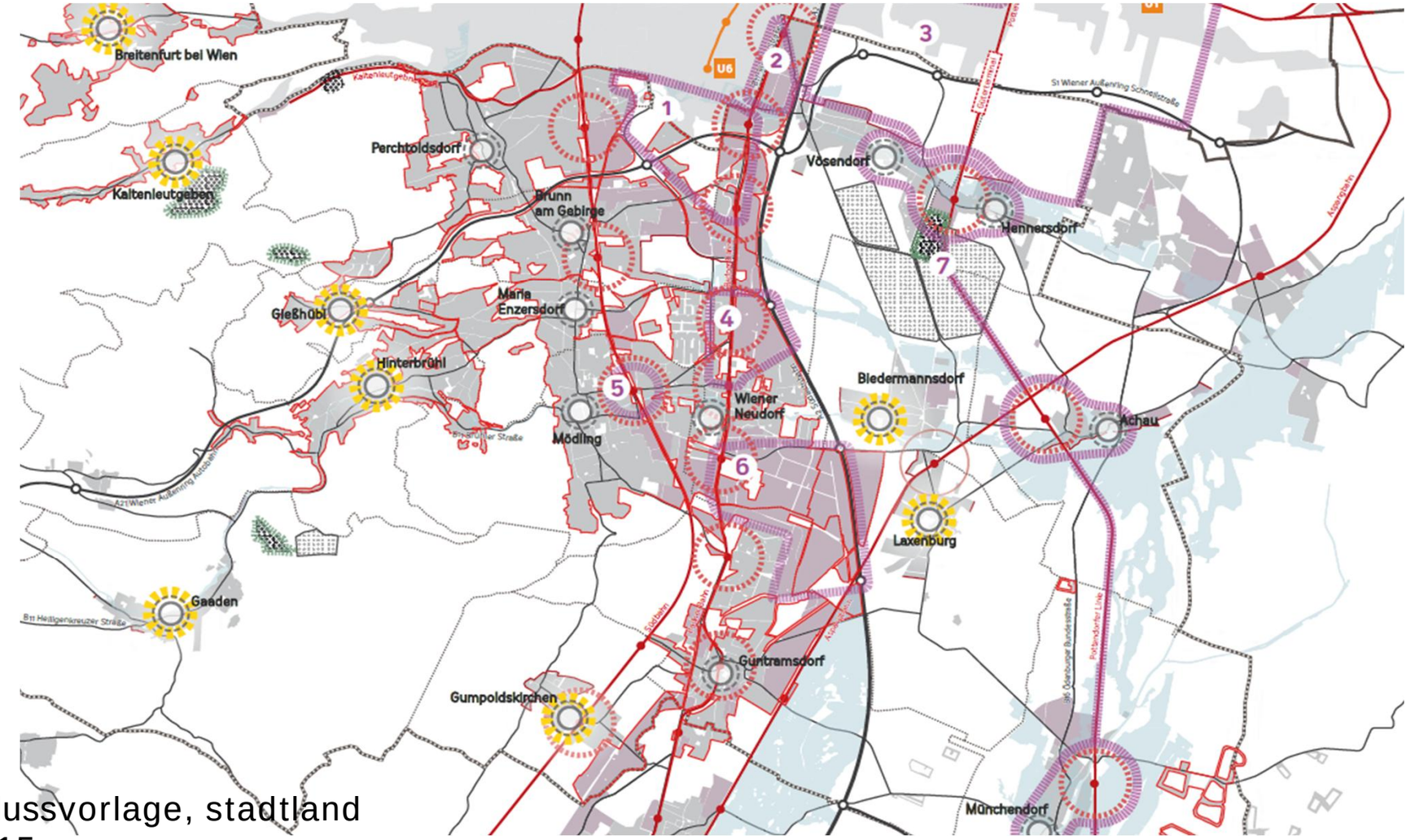

Beschlussvorlage, stadtland 11/2015

Zentrumsentwicklung, „multimodale“ Knoten

Zentrumsentwicklung, „multimodale“ Knoten

Zentrumsentwicklung, „multimodale“ Knoten

Ebreichsdorf und Unterwaltersdorf vergleich Südstadt Maira Enzersdorf

TU WIEN raum region

Ebreichsdorf zu

Ebreichsdorf und Unterwaltersdorf: Vergleich Nordwestbahnhof

TU WIEN raum region

Ebreichsdorf zukunftsreich | 4. Mai 2015 8

Zentrumsentwicklung, „multimodale“ Knoten

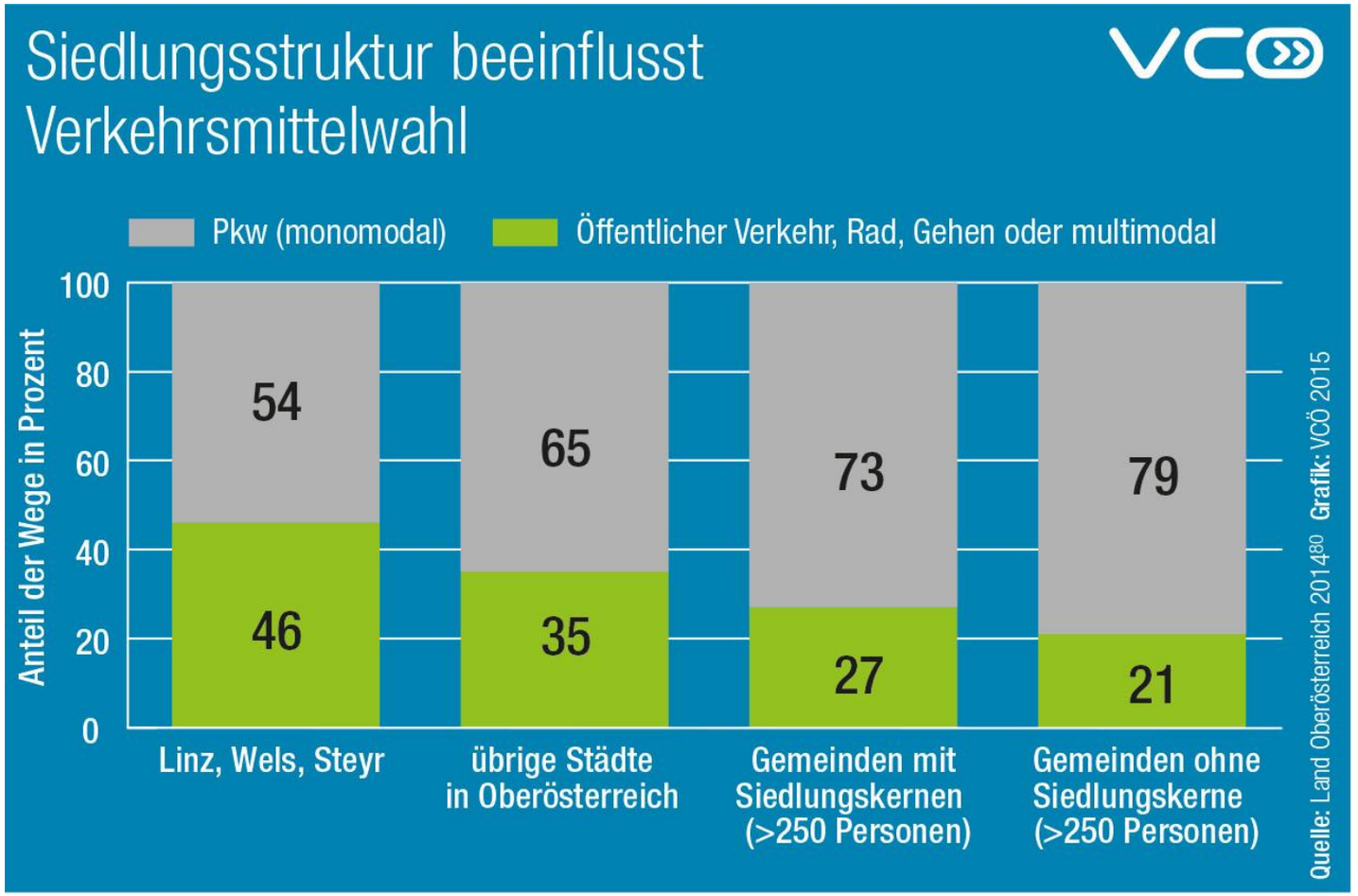

Dorf/Stadt / Region der Zukunft –

Aktuelle Planungen, Entwicklungen in der Stadtregion Wien Niederösterreich

Bericht aus der „SUM Werkstätte"

Danke für Ihre Aufmerksamkeit

Weitere Informationen unter www.stadt-umland.at