

# SUM-Exkursion 2022 Bremen und Niedersachsen

28. bis 30. September 2022



**TREFFPUNKT für Flugreisende** 28.9.22, am Gate des Fluges OS121 (VIE, Abflug 7:10)  
**für Bahnreisende** 29.9.22, 7:00 Uhr, Hannover Hbf am Bahnsteig des Zuges RE 1 4406  
(Richtung Norddeich Mole)

## UNTERKUNFT

Select Hotel City Bremen, Bürgermeister-Smidt-Straße 24-30, 28195 Bremen

## REISEFÜHRUNG UND ORGANISATION

- Prof. Dr. Axel Priebis – Geografisches Institut der Universität Kiel
- Dipl. Geogr.<sup>in</sup> Susanne Krebsler – Kommunalverbund Niedersachsen/Bremen e. V.
- Andreas Hacker tel +43 664 9171952, **Rita Tauscher tel +43 664 9171953**,  
Renate Zuckerstätter tel +43 664 8590117 – SUM
- Michaela Strutzenberger, tel +43 2236 86540367503 – Reisebüro Reisewelt



## REISEPLAN (1)

DIENSTAG, 27.9.2022	
abends	FLUGREISENDE: <b>Sie werden am Vorabend vom Reisebüro eingecheckt und erhalten Ihre Bordkarte via E-Mail.</b>
20:13	BAHNREISENDE: Abfahrt Nightjet <b>NJ490</b> Richtung Hamburg-Altona von Wien Hauptbahnhof nach Hannover Hbf
MITTWOCH, 28.9.2022	
	FLUGREISENDE: bei Bedarf ÖV-Anreise mit S7 (ab 5:19) oder REX7 (ab 5:28) von Wien-Mitte Landstraße zum Flughafen VIE
6:49	BAHNREISENDE: Ankunft Nightjet NJ490 in Hannover Hbf
ab 6:10	FLUGREISENDE: <b>Gruppentreffen mit Andreas Hacker am GATE</b> des Flughafens Wien, Austrian Star Alliance Terminal 3 
7:00 – 7:10	BAHNREISENDE: <b>Gruppentreffen mit Renate Zuckerstätter / Rita Tauscher am Hbf Hannover am Bahnsteig des Zuges RE 1 4406</b> (Richtung Norddeich Mole)
7:10 – 8:40	FLUGREISENDE: <b>Flug OS121</b> (Austrian Airlines) von VIE nach FRA Frankfurt/Main
7:20 – 8:40	BAHNREISENDE: Regionalzug <b>RE 1 4406</b> von Hannover Hbf nach Bremen Hbf (nächste Züge im Falle einer Verspätung des Nightjet: 7:45, 8:20)
anschließend	<ul style="list-style-type: none"> <li>• 5 Minuten Fußweg vom Bahnhof zum Select Hotel City Bremen</li> <li>• Gepäckaufbewahrung im Hotel (Check-in erst ab 15:00 möglich)</li> <li>• Der Fußweg vom Hotel ins Stadtzentrum dauert 12 Minuten.</li> </ul>
9:45 – 10:40	FLUGREISENDE: <b>Flug LH352</b> (Lufthansa) von FRA nach BRE Bremen
anschließend	<p>Andreas Hacker organisiert vor Ort für alle TN Gruppentickets für den ÖPNV.</p> <ul style="list-style-type: none"> <li>• mit Tram Linie 6 (Richtung Universität) ab Bremen Flughafen bis Bremen Hbf</li> <li>• 5 Minuten Fußweg vom Bahnhof zum Select Hotel City Bremen</li> <li>• Gepäckaufbewahrung im Hotel (Check-in erst ab 15:00 möglich)</li> <li>• Der Fußweg vom Hotel ins Stadtzentrum dauert 12 Minuten.</li> </ul>
GEMEINSAMES PROGRAMM	
12:30	GEMEINSAMES MITTAGESSEN im Ratskeller <b>Bremen</b> (im Rathaus, Am Markt 21) mit Prof. Dr. Axel Prieps und Dipl. Geografin Susanne Krebsler
anschließend	EINFÜHRUNG durch Prof. Dr. Axel PRIEPS, Geografisches Institut der Universität Kiel: Überblick über die Region Niedersachsen/Bremen
14:00 – 15:00	BEGRÜSSUNG durch Dr. Ralph BAUMHEIER, Senatsdirektor der Freien Hansestadt Bremen und FÜHRUNG durch das Weltkulturerbe Rathaus Bremen; PRÄSENTATION der Senatsbaudirektorin Prof. Iris REUTHER
anschließend	FUSSWEG zum Bremer Hbf mit Blick in die Bremer Fußgängerzonen
16:07 – 16:23	ZUGFAHRT von Bremen Hbf nach <b>Syke</b> , Fußweg zum Rathaus
16:45	REFERAT von Dipl. Geografin Susanne KREBSER, Geschäftsführerin des Kommunalverbundes Niedersachsen/Bremen e. V.
18:00	REFERAT und Diskussion mit Bgm. <sup>in</sup> Suse LAUE, Vorsitzende des Kommunalverbundes
19:00	IMBISS auf Einladung des Kommunalverbundes und Fortsetzung der Diskussion
anschließend	RÜCKFAHRT ins Hotel mit dem Zug, Check-In

## REISEPLAN (2)

### DONNERSTAG, 29.9.2022

09:00	<ul style="list-style-type: none"><li>• Fahrt mit dem Reisebus nach <b>Achim</b> (Abholung T. Madreiter beim Rathaus Achim ca: 9:30)</li><li>• BESICHTIGUNG des geplanten gemeinsamen Gewerbegebiets am Bremer Kreuz (Daniel MOOS, Erster Stadtrat, und Martin BALKAUSKY, Leiter der Wirtschaftsförderung der Stadt Achim)</li><li>• BESICHTIGUNG der Mobilitätsstation am Bf. Achim (Stefanie SCHLEEF, Stadt Achim)</li><li>• VORSTELLUNG der Stadt Achim im Rathaus (Daniel MOHS, Erster Stadtrat)</li><li>• Diskussion</li><li>• Rundgang in der Fußgängerzone</li></ul>
12:30	MITTAGESSEN auf Einladung der Stadt Achim (Hotel Haberkamp, Achim-Uphusen)
anschließend	Fahrt ins <b>Tabakquartier Bremen</b> (Projekt „Neue Orte der Produktiven Stadt“)
14:30	FÜHRUNG durch das Bremer Tabakquartier mit <ul style="list-style-type: none"><li>• Clemens PAUL, gf. Gesellschafter der Justus Grosse GmbH</li><li>• Simone GESSNER, Referatsleiterin für Gewerbe- und Regionalplanung bei der Senatorin für Wirtschaft, Arbeit und Europa</li><li>• Markus BORGELT, Projektverantwortlicher bei der Senatorin für Klimaschutz, Umwelt, Mobilität, Stadtentwicklung und Wohnungsbau</li></ul>
anschließend	Fahrt nach <b>Worpswede</b>
17:30	RUNDGANG und kurzer MUSEUMSBESUCH in der Künstlerkolonie Worpswede
19:15	ABENDESSEN im Restaurant „Worpsweder Bahnhof“ (Gebäude des Künstlers Heinrich Vogeler), dabei kurze Begrüßung durch Bgm. Stefan SCHWENKE
21:30	Rückfahrt ins Hotel

### FREITAG, 30.9.2022

Frühstück und Hotel-Check-Out

08:45	<ul style="list-style-type: none"><li>• Fahrt mit Sonderzug der Bremer Straßenbahn AG (BSAG) nach <b>Lilienthal</b></li><li>• Gepäck kann mitgeführt werden!</li><li>• BESICHTIGUNG der Straßenbahn-Verlängerung von Bremen nach Lilienthal (Niedersachsen) und INFORMATION (Jens-Christian MEYER, Pressesprecher der BSAG)</li><li>• RATHAUSBESUCH in Lilienthal, Vorstellung der Straßenbahn-Verlängerung aus Sicht der Gemeinde Lilienthal (Bürgermeister a. D. Willy HOLLATZ)</li><li>• Fahrt zum BSAG-Gebäude</li><li>• VORTRAG mit Diskussion, Imbiss auf Einladung der BSAG</li><li>• Rückfahrt mit Sonderzug zum Bremer Hauptbahnhof</li></ul>
12:55	ROUND-UP – Ende des SUM-Exkursionsprogramms

#### HEIMREISE

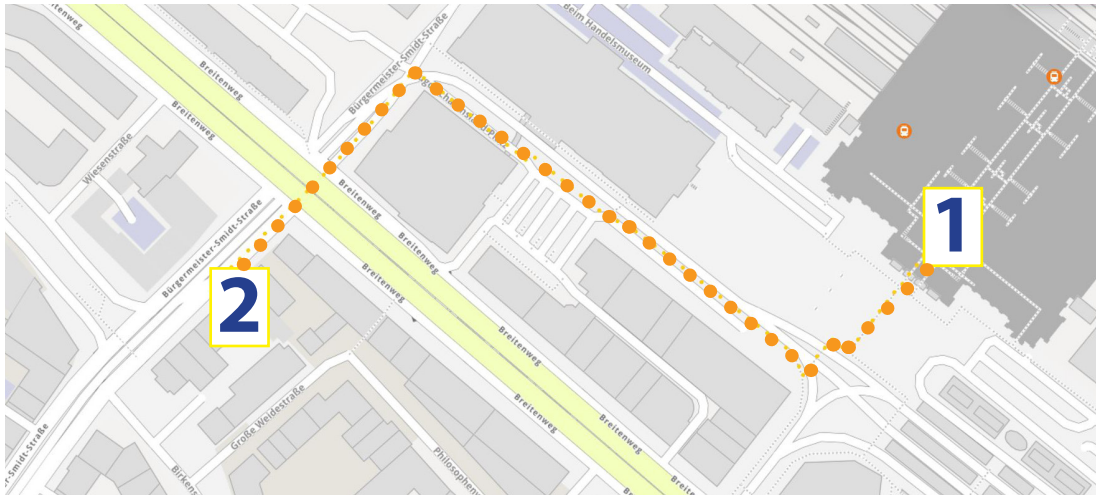
13:15 – 23:05	BAHNREISENDE: <ul style="list-style-type: none"><li>• ICE 639 von Bremen Hbf (ab 13:15) nach Nürnberg Hbf (an 18:24)</li><li>• 18:31 ICE 229 von Nürnberg Hbf nach Wien Hbf (an 23:05)</li></ul>
	FLUGREISENDE: mit Tram Linie 6 von Bremen Hbf zum Flughafen Bremen (ÖV-Ticket wird von BSAG zur Verfügung gestellt)
14:15	Check-in Flughafen BRE Bremen
16:45 – 18:00	Flug <b>LH2195</b> von BRE Bremen nach MUC München
19:15 – 20:20	Flug <b>OS116</b> von MUC München nach VIE



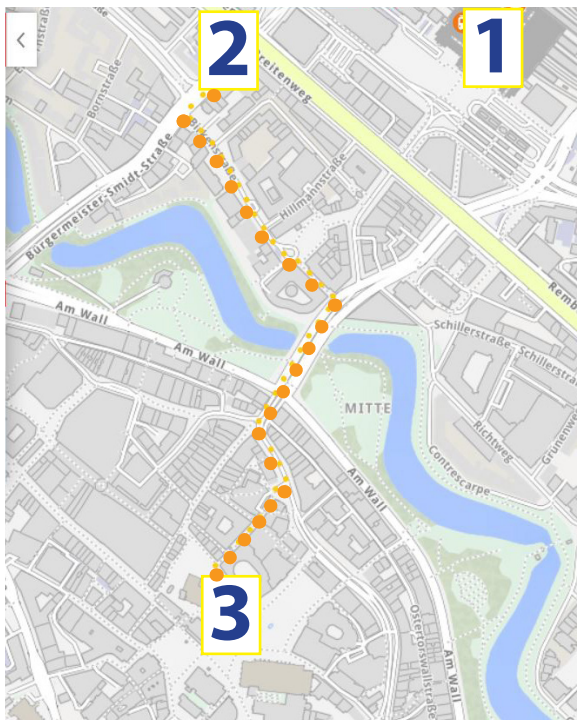
## ORIENTIERUNG

- 1** Hauptbahnhof Bremen
- 2** Select Hotel City Bremen, Bürgermeister-Smidt-Straße 24-30, 28195 Bremen
- 3** Ratskeller im Rathaus Bremen – Gemeinsames Mittagessen am 28.9.22 um 12:30 Uhr mit anschließendem Empfang beim Bürgermeister der Freien Hansestadt Bremen, Andreas Bovenschulte

VOM HAUPTBAHNHOF BREMEN ZUM HOTEL (5 min. Fußweg)



VOM HOTEL ZUM RATSKELLER (12 min. Fußweg)



## REISEGRUPPE

LAbg. GR DI	Omar	AL-RAWI	Wiener Landtag und Gemeinderat
Bgm.	Ludwig	DELT	Marktgemeinde Strasshof an der Nordbahn
Mag.	Dominik	DITTRICH	Land NÖ, RU7 – Raumordnung und Gesamtverkehrsangelegenheiten, Fachbereich Überörtliche Raumplanung
StR Dr.	Johannes	EDTMAYER	Stadtgemeinde Klosterneuburg
BV	Marcus	FRANZ	Bezirksvorsteherung Wien 10 – Favoriten
DI	Andreas	HACKER	SUM Stadt-Umland-Management Wien/NÖ
DI	Christian	HÄRTEL	Stadt Wien, MA 22 – Umweltschutz, Bereich Räumliche Entwicklung
BR <sup>in</sup>	Claudia	HOLZMANN	Bezirksvorsteherung Wien 11 – Simmering
LAbg. GR	Ernst	HOLZMANN	Wiener Landtag und Gemeinderat
DI Bakk.	Clemens	HORAK	Leiter der Magistratsabteilung 18 – Stadtentwicklung und Stadtplanung
DI	Bernhard	JAROLIM	Stadtbaudirektor der Stadt Wien, MD-BD
LAbg. StR	Christoph	KAUFMANN MSc.	NÖ Landtag und Stadtgemeinde Klosterneuburg
DI	Andreas	KIRISITS	Ecoplus. Niederösterreichs Wirtschaftsagentur GmbH, Geschäftsfeld Investorenservice
DI	Thomas	MADREITER	Planungsdirektor der Stadt Wien, MD-BD, Kompetenzzentrum übergeordnete Stadtplanung, Smart City Strategie, Partizipation, Gender Planning
DI <sup>in</sup>	Victoria	McDOWELL	Stadtgemeinde Klosterneuburg, Referat Stadtplanung
Ing. Mag.	Braulio Andrés	PEÑA	Stadt Wien, MA 18 – Stadtentwicklung und Stadtplanung, Referat Stadt- und Regionalentwicklung
Prof. Dr.	Axel	PRIEBS	Universität Kiel – Geographisches Institut
LAbg.	Martin	SCHUSTER	NÖ Landtag
	Rita	TAUSCHER, BEd.	SUM Stadt-Umland-Management Wien/NÖ
DI	Andreas	TRISKO	Stadt Wien, MD-BD – Schnittstelle Urbane Transformation
	Karin	TRÜBSWASSER	
Bgm. Mag.	Alexander	VOJTA	Stadtgemeinde Gerasdorf bei Wien
DI	Markus	WEINDL	LEADER-Region Marchfeld
DI	Andreas	WEISS	Biosphärenpark Wienerwald Management GmbH
DI	Johannes	WOLF	Land NÖ, RU 7 – Raumordnung und Gesamtverkehrsangelegenheiten, Clearingstelle
DI <sup>in</sup>	Renate	ZUCKERSTÄTTER	SUM Stadt-Umland-Management Wien/NÖ



## KOMMUNALVERBUND NIEDERSACHSEN/BREMEN e. V. (Forts.)

Eine inhaltlich konkrete Beschreibung der gemeinsamen Ziele findet sich in regionsweit getragenen Beschlüssen:

- im ersten räumlich konkretisierten Interkommunalen Raumstrukturkonzept INTRA (Beschluss 2005)
- im Leitbild „Grundsatzbeschluss zur kooperativen Regionalentwicklung“ (aktualisiert 2015)

Das Leitbild definiert konkrete Aufgaben und Projekte für Daseinsvorsorge, Siedlungs- und Gewerbeflächenentwicklung, Freiraum und Naherholung, Klima und Energie sowie Regionale Kooperation - wie

- Nahverkehrskonzept Radverkehr
- Stadtregionales Verkehrskonzept Region Bremen (ab Herbst 2022)
- Werkzeuge und Methoden zur Erstellung kleinräumiger Bevölkerungsprognosen und Wirkungsszenarien in der interkommunalen Kooperation
- Landschafts- und Naherholungsstrategie zur Weiterentwicklung des Grünen Rings Region Bremen
- MORO Modellvorhaben Regionale Wohnungsmarktbeobachtung und -strategie
- Raumplanerischer Vertrag zum Regionalen Zentren- und Einzelhandelskonzept (Steuerung des großflächigen Einzelhandels)

Stadt Achim  
Stadt Bassum  
Gemeinde Berne  
Freie Hansestadt Bremen  
Samtgem. Bruchhausen-Vilsen  
Stadt Delmenhorst  
Gemeinde Dötlingen  
Gemeinde Ganderkesee  
Gemeinde Grasberg  
Samtgemeinde Hambergen  
Samtgemeinde Harpstedt  
Gemeinde Lemwerder  
Gemeinde Lilienthal  
Stadt Osterholz-Scharmbeck  
Flecken Ottersberg  
Gemeinde Oyten  
Gemeinde Ritterhude  
Gemeinde Stuhr  
Gemeinde Schwanewede  
Stadt Syke  
Samtgem. Thedinghausen  
Stadt Twistringen  
Stadt Verden  
Stadt Wildeshausen  
Gemeinde Weyhe  
Gemeinde Worpswede  
Landkreis Oldenburg  
Landkreis Osterholz

# Z

## zusammenarbeit

In der Region Bremen

Hauptaufgabe der Zusammenarbeit ist die Entwicklung der Region – über die zahlreichen administrativen Grenzen hinweg. Im Kommunalverbund arbeiten wir an gemeinsamen Aufgaben und Projekten. Wir sorgen für kollegiale Beratung und fachlichen Austausch unter den Mitgliedern – in Verwaltung und Politik, und immer auf Augenhöhe. Wir engagieren uns für die Interessen der Region unter dem Motto „viele stärken. eine region.“



28 Städte, Gemeinden,  
Samtgemeinden und Landkreise

3.030 km<sup>2</sup>  
Fläche

1,05 Mio. Einwohner:innen  
(rund)

40% der Bevölkerung  
der Metropolregion

kommunal**verbund**  
niedersachsen  
bremen e.V.

Kommunalverbund Niedersachsen/Bremen e.V.  
Geschäftsstelle  
Delmegarten 9  
27749 Delmenhorst  
Tel.: 04221 98124-0  
E-Mail: [info@kommunalverbund.de](mailto:info@kommunalverbund.de)



## STECKBRIEF LAND NIEDERSACHSEN (Quelle: Wikipedia)

Bevölkerung: 8.027.031 am 31.12.2021 (vgl. AT: 8,9 Mio)

Gesamtfläche: 47.710 km<sup>2</sup> (entspricht Wien plus NÖ, OÖ und Stmk)

Bevölkerungsdichte: 169 Einwohner je km<sup>2</sup> (vgl. NÖ: 89 EW/km<sup>2</sup>)

Landeshauptstadt: Hannover (536 Tsd. EW)

Niedersachsen ist nach Bayern das flächenmäßig größte deutsche Bundesland. Hinsichtlich Einwohnern liegt es an vierter Stelle. Die Ballungsräume von Bremen und Hamburg reichen weit nach Niedersachsen hinein. Das Land „Freie Hansestadt Bremen ist zur Gänze von Niedersachsen umschlossen. Sein Ballungsraum reicht – ebensowie der Hamburgs – weit in das Land Niedersachsen hinein.

Die wirtschaftliche Schwerpunktregion Niedersachsens liegt im Raum Hannover. Industrielles Zentrum ist der Raum Hannover-Braunschweig-Wolfsburg mit mehreren Automobilwerken (z. B. Konzernzentrale von VW in Wolfsburg).



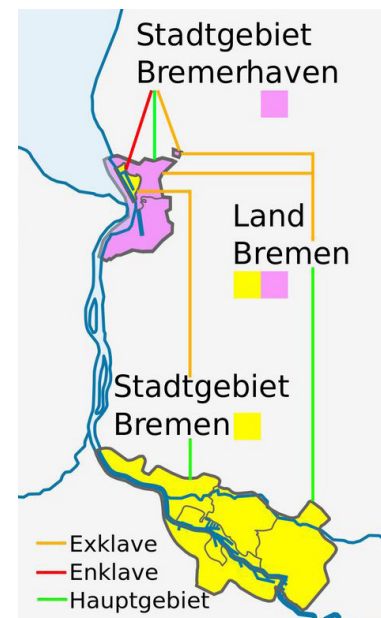
## STECKBRIEF FREIE HANSESTADT BREMEN (Quelle: Wikipedia)

Das Bundesland umfasst

- die **Hauptstadt Bremen** mit 563 Tsd. EW, elftgrößte Stadt Deutschlands (entspricht ca. Graz plus Linz) und
- die **Stadt Bremerhaven** mit 114 Tsd. EW

Die Freie Hansestadt Bremen ist gänzlich von niedersächsischem Staatsgebiet umschlossen. In die Stadt Bremerhaven eingebettet ist eine Exklave der Stadt Bremen („Stadbremisches Überseehafengebiet Bremerhaven“).

An der Spitze der Landesverwaltung (und der Bremer Stadtverwaltung) steht der Senat der Freien Hansestadt Bremen. Der Präsident des Senats führt zusätzlich die Amtsbezeichnung „Bürgermeister von Bremen“ (seit 2019 Andreas Bovenschulte, SPD). Die Senator:innen leiten ihr Senatsressort in Landesangelegenheiten wie Minister in einem Flächenbundesland und in Kommunalangelegenheiten der Stadt Bremen wie Dezernenten in Großstädten.



**Kontakt:** Senatskanzlei Freie Hansestadt Bremen, [www.rathaus.bremen.de](http://www.rathaus.bremen.de)

Referat 26 - Ressortübergreifende Koordinierung der Mitwirkung Bremens in den regionalen Kooperationen, Antje Campen, + 49 (0)421 361 32761, E-Mail [antje.campen@sk.bremen.de](mailto:antje.campen@sk.bremen.de)

Referat 25 - Umwelt, Bau und Verkehr / Europa-Angelegenheiten, Thomas Kristen, + 49 (0)421 361 6370, E-Mail [thomas.kristen@sk.bremen.de](mailto:thomas.kristen@sk.bremen.de)





## STECKBRIEF STADT BREMEN (Quelle: Wikipedia)

Bundesland: Freie Hansestadt Bremen

Bevölkerung: 563.290 am 31.12.2021 (entspricht Linz plus Graz)

Gesamtfläche: 326,7 km<sup>2</sup> (Enklave: 8 km<sup>2</sup>)

Bevölkerungsdichte: 1.770 Einwohner je km<sup>2</sup>

Bremen ist dünner besiedelt als der 22. Wiener Gemeindebezirk Donaustadt. Im Zweiten Weltkrieg wurden 62 % der städtebaulichen Substanz zerstört. Die Bevölkerung ist stark von Einwanderung geprägt.

In der Stadt Bremen sind 240 Tsd. Menschen beschäftigt. 43 % davon pendeln ein. Von den 170 Tsd. in der Stadt Bremen wohnhaften Beschäftigten pendeln rund 33 Tsd. aus. Besonders bedeutend ist seit jeher der Außenhandel. Die Schifffahrt war jahrhundertlang prägend. Heute ist Bremen Luftfahrt- und Weltraumtechnologiestandort und führend in der Lebensmittelbranche. Der größte private Arbeitgeber der Stadt ist die Mercedes-Benz Group.

Auf dem Gelände des verfüllten Überseehafens und auf den Industriebrachen rundherum baut Bremen seit dem Jahr 2000 auf einer Fläche von 300 Hektar das neue Stadtviertel „Überseestadt“.

**Kontakt:** siehe Steckbrief Freie Hansestadt Bremen

## STECKBRIEF STADT SYKE (Quelle: Wikipedia)

Bundesland: Niedersachsen

Landkreis: Diepholz

Bevölkerung: 25.595 am 31.12.2020

Gesamtfläche: 127,89 km<sup>2</sup>

Bevölkerungsdichte: 200,13 Einwohner je km<sup>2</sup>

Die Stadt Syke ist ein Mittelzentrum im Schwerpunktraum Bremen, etwa 19 km Luftlinie südlich der Hansestadt. Zwölf ehemals selbständige Ortsteile und die alte Stadt Syke wurden im Jahr 1974 zu einer Stadtgemeinde zusammengefasst. Mehr als die Hälfte der Bevölkerung lebt im Ortsteil Alt-Syke.

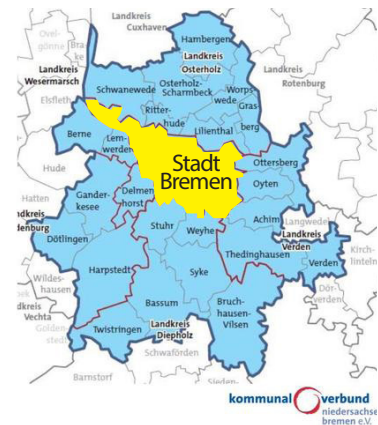
Die Stadt nimmt u. a. die Funktionen gewerbliche Wirtschaft, Wohnen und Naherholung wahr. Sie ist als Verwaltungs-, Schul- und Einkaufszentrum von übergeordneter Bedeutung. Grundschulen, Hauptschule, Realschule und Gymnasium sind vertreten, ebenso eine Sonderschule. Das Berufsbildungszentrum umfasst Fach- und Fachoberschulen. Es gibt Kindergärten und Kinderspielkreise ebenso wie Einrichtungen für ältere und pflegebedürftige Mitbürger.

Mehr als zwei Drittel der Fläche werden landwirtschaftlich genutzt. Weitere rund 20 km<sup>2</sup> sind bewaldet. Syke ist ein attraktives Naherholungsziel im Osten des Naturparks „Wildeshauser Geest“. Die Stadt bietet ein gut ausgebautes Wander- und Radwegenetz, diverse Sportstätten vom Hallenbad bis zum Golfplatz und gastronomische Vielfalt sowie zwei Museen und ein Kunst- und Kulturzentrum.

**Kontakt:** Rathaus Syke, [www.syke.de](http://www.syke.de)

Bürgermeisterin Suse Laue (auch Vorstandsvorsitzende des Kommunalverbundes)

Telefon: +49 4242 164-0, E-Mail [info@syke.de](mailto:info@syke.de)



## TABAKQUARTIER BREMEN-WOLPERTSHAUSEN (Quelle: Wikipedia)

Auf dem mehr als 20 Hektar großen Areal einer historischen, zum Teil denkmalgeschützten Zigarettenfabrik errichtet ein Bremer Immobilienunternehmen im Zeitraum 2018 bis 2024 ein neues „Zukunftsquartier für Arbeiten, Wohnen und Freizeit“ mit einem Investitionsvolumen von 700 Mio Euro.

Das Tabakquartier beherbergt 1.500 Wohnungen, Büro- und Gewerbeflächen für rund 300 Unternehmen, ein Blockheizwerk, PV-Anlagen, Mobilitätshäuser, eine Kita, Parks und Highline-Garten, Eventlocation, Theater, Konzertsaal, Zentrum für Kunst, Kletterhalle sowie ein Hotel und Gastronomie.

**Information:** <https://tabakquartier.com>



## STECKBRIEF STADT ACHIM (Quelle: Wikipedia)

Bundesland: Niedersachsen

Landkreis: Verden

Bevölkerung: 32.379 am 31.12.2021

Gesamtfläche: 68,06 km<sup>2</sup>

Bevölkerungsdichte: 476 Einwohner je km<sup>2</sup>

Achim liegt direkt an der Weser am Rande einer Geestlandschaft. Die Stadt bildet das nördliche Tor zur Mittelweser-Region und grenzt unmittelbar an den südöstlichen Stadtrand von Bremen. Achim ist das Zentrum im Nordteil des Landkreises Verden. Die Stadt gliedert sich in zwei Ortschaften und sieben Ortsteile.



In Achim sind mehrere internationale Unternehmen angesiedelt, unter anderem Amazon, Coca-Cola und Vitakraft. Die Stadt ist mit ihrer direkten Lage an der Bahnlinie Bremen und drei Anschlussstellen an die Autobahnen A1 und A27 sehr gut erschlossen. Diese verkehrsgünstige Lage hat Achim in den letzten 30 bis 40 Jahren auch zu einer begehrten Wohnstadt für viele Familien gemacht. Aufgrund der schönen Marschlandschaft ist Achim auch ein wichtiger Erholungsstandort.

Im Jahr 2017 hat die Stadt ein Leitbild für die Steuerung der Stadtentwicklung bis zum Jahr 2030 beschlossen. Die drei wesentlichen strategischen Zielbereiche sind

- die proaktive Sicherung und Stärkung des Wirtschaftsstandorts,
- ein moderates Wachstum und Qualitätssicherung des Wohnstandorts und
- ein gebündeltes Engagement für eine kompakte Stadt.

**Kontakt:** [www.achim.de](http://www.achim.de)

Bürgermeister Rainer Ditzfeld, +49 4202 9160-0, E-Mail [stadt@stadt.achim.de](mailto:stadt@stadt.achim.de)





## STECKBRIEF EINHEITSGEMEINDE WORPSWEDE (Quelle: Wikipedia)

Bundesland: Niedersachsen

Landkreis: Osterholz

Bevölkerung: 9.687 am 31.12.2021

Gesamtfläche: 76,38 km<sup>2</sup>

Bevölkerungsdichte: 127 Einwohner je km<sup>2</sup>

Worpswede, eine Einheitsgemeinde mit acht Ortschaften, liegt etwa 20 km nordöstlich von Bremen mitten im Teufelsmoor – einer großen, historischen Kulturlandschaft von landesweiter Bedeutung. Seit dem Ende des 19. Jahrhunderts ist Worpswede eine Künstlerkolonie, die bedeutende Kunstschaffende des Jugendstils, Impressionismus und Expressionismus anzog. In Worpswede finden sich zahlreiche Kulturinstitutionen und Galerien.

**Information:** <https://worpswede.de>



## STECKBRIEF GEMEINDE LILIENTHAL (Quelle: Wikipedia)

Bundesland: Niedersachsen

Landkreis: Osterholz

Bevölkerung: 19.922 am 31.12.2021

Gesamtfläche: 72,53 km<sup>2</sup>

Bevölkerungsdichte: 275 Einwohner je km<sup>2</sup>

Lilienthal ist eine nördliche Anrainergemeinde der Stadt Bremen. Die Gemeinde ist geprägt durch neue Wohnviertel mit dem „Haus im Grünen“ in Großstadtnähe.

Mit der Verlängerung der Straßenbahnlinie 4 von Bremen-Borgfeld nach Lilienthal-Falkenberg wurde Lilienthal an das Straßenbahnnetz der Bremer Straßenbahn AG angeschlossen.

**Kontakt:** [www.lilienthal.de](http://www.lilienthal.de)

Bürgermeister a. D. Willy Hollatz, E-Mail [info@lilienthal.de](mailto:info@lilienthal.de)



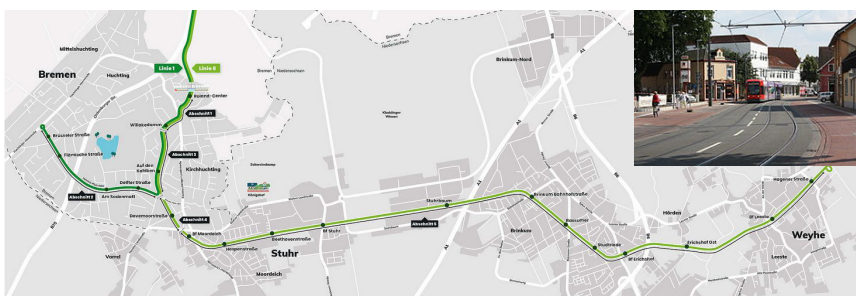
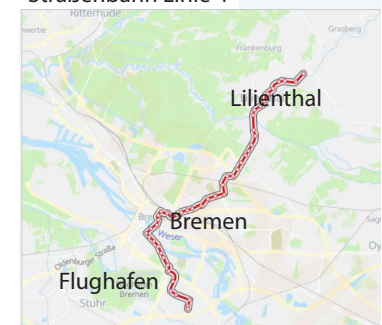
## BREMER STRASSENBAHN AG (Quelle: www.bsag.de)

Die börsennotierte Aktiengesellschaft befördert mit ihren rund 2.000 Beschäftigten und 338 Fahrzeugen täglich etwa 300.000 Fahrgäste auf 44 Buslinien und acht Straßenbahnlinien, die zum Teil auch ins Umland führen.

Aktuell wird unter anderem die Verlängerung der Straßenbahnlinie 8 in die Gemeinde Weyhe (rd. 31 Tsd. EW) im Umland vorbereitet. Die Linie 8 soll auch die Schienen der Deutschen Bahn mitbenutzen.

**Information:** <https://www.linie1und8.de/linie8.html>

Straßenbahn Linie 4



Infostand Projekt Linie 8  
<https://blog.bsag.de>